


Plan de la ville de Jard sur Mer



Office de Tourisme
Place de la Liberté
85520 JARD-SUR-MER
☎ 02 51 33 40 47
🌐 www.destination-vendeegrandlittoral.com

Application mobile
"Vendée Grand Littoral"
Elle vous permet d'avoir accès à une multitude d'informations pratiques pour votre séjour.



Mairie de Jard-sur-Mer
Place de l'Hôtel de Ville - BP 29
85520 JARD-SUR-MER
☎ 02 51 33 40 17
www.ville-jardsurmer.fr



POUR VOUS REPÉRER

1	Abbaye Notre-Dame de Lieu-Dieu (privée)	G3
2	Chapelle Saint-Anne	L5
3	Eglise Sainte-Radegonde	M4
4	Cimetière	M4
5	Observatoire des Marais	K2
6	Complexe sportif de Madoreau - Boulodrome - Terrain multisport	K5
7	Parcours de santé de Madoreau	K5
8	Courts de tennis et stade	K5
9	Mairie	L5
10	Police Municipale	L5
11	Centre Technique Municipal	M3
12	Médiathèque	L5
13	Cinéma "Les Ormeaux"	M5
14	Salles polyvalentes des Ormeaux	M5
15	Maison des Associations	K4
16	Office de Tourisme	L5
17	La Poste	L5
18	Pompiers	L4
19	EHPAD Maison Sainte Anne	L5
20	Déchetterie	K3
21	Zone commerciale	L4
22	Zone artisanale "Les Aires"	M3
23	Port de plaisance	K7
24	Moulin de Conchette	K7
25	Capitainerie	L7
26	Aire de camping-cars "Les Goffineaux"	M4-M5
27	Camping L'Océano d'Or	K6-L6
28	Camping Le Bosquet	K6-L6
29	Camping Le Curly's	L4
30	Camping Les Ecoureils	J6
31	Camping Paradis La Pomme de Pin	M6-M7
32	Camping Parfums d'Été	K6

ACCÈS SECOURS

1	La Mine	D5
2	La Mine (colonies)	D5
3	Four à Chaux	E6
4	Ragounite	G6
5	Légère	H6
6	Madoreau	I6
7	Goffineaux (aire de camping-cars)	J7
8	Gâts Grenaux	J7
9	Pé du Canon	K7
10	Morpoigne	L7
11	Morpoigne (Les Sables d'Or)	L7
12	Boisvinet (Les Sables d'Or)	L7
13	Boisvinet	L7
14	Boisvinet (parking)	M7
15	Boisvinet (dériveurs)	M7

PLACES ET PARKINGS

Amphores	M4
Baptiste Robin	L5
Baillie de Langbaudière (bornes électriques)	M7
Boisvinet	M4
Cimetière	M7
Combattants Volontaires de la Résistance	F4
Four à Chaux	M7
Grand Boisvinet	L5
Hôtel de Ville	L5
La Mine	E4
Légère	H6
Liberté	L5
Maison des Associations	K4
Maréchal de LaTtre de Tassigny	M5
Maréchal Joffre	M4
Morpoigne	L7
Moulin de Bellevue	L6
Moulin de Conchette	K7
Omnisports	K5
Ormeaux (à privilégier en saison, sauf lundi)	L5
Pé du Canon	K7
Perpoise	L4
Ragounite	G6
Stade	K5
Sully	K5
Village du Port	K6

AIRES DE PIQUE-NIQUE

Grand Boisvinet	N7
La Mine	H1
La Vinière	H1
Le Plumet	H4
Madoreau	J6
Observatoire des marais	K2
Ragounite	G6
Route de la Caserne des Saulniers	K4-K2

Bornes de tri sélectif

Rue de la Tourette (stade municipal)	K5
Route de Madoreau (complexe sportif)	K5
Rue des Goffineaux (aire de camping-cars)	J6
Rue de Morpoigne (parking de Morpoigne)	L7
Rue du Commandant Charcot	M6
Place Jean-Baptiste Robin	L5
Place des Combattants Volontaires de la Résistance	M5
Rue des Essarts/Rue Surcouf	I4
Rue de la Perpoise	L4
Rue des Artisans (ZA Les Aires)	M3

Gestion des déchets pour les usagers extérieurs au territoire

Pour les visiteurs de passage, deux colonnes équipées d'un système de QR Code, accessible via un smartphone, permettent de déposer les sacs d'ordures ménagères (paiement par carte bancaire).
Rue des Goffineaux (aire de camping-cars) J6
Rue de la Perpoise L4

POINTS WI-FI

Office de Tourisme	L5
Autour de la médiathèque	L5

PLAGES




Côte rocheuse : Madoreau - I6, Ragounite - G6 et Légère - H6
Endroit idéal pour les pêcheurs à pied ! Les rochers se décourant à basse mer, vous assureront de bonnes parties de pêche. Pensez aux horaires des marées. De nombreuses tables de pique-nique vous attendent à l'ombre des pins à Ragounite.



Plage du Pé du Canon K7
À deux pas du port, cette jolie plage vous accueillera en famille pour jouer sur le sable ou Les rochers se décourant à basse mer, vous assureront de bonnes parties de pêche. Pensez aux horaires des marées. De nombreuses tables de pique-nique vous attendent à l'ombre des pins à Ragounite.



Grand Boisvinet M7
Réservée exclusivement aux activités nautiques. Une cale de mise à l'eau est en accès libre ainsi qu'une base de dériveurs. La baignade n'est pas autorisée pour le confort et la sécurité de tous.



Plage de la Mine D5
Belle plage de sable fin accessible par un chemin forestier. Entre dunes et forêts, elle bénéficie d'une eau impenable sur les falaises de la Pointe du Payré. Poste de secours : période de surveillance à consulter sur le site web de la commune.



Plage de Boisvinet M7
Plage de sable fin à proximité du port de plaisance et du centre-ville. Poste de secours : période de surveillance à consulter sur le site web de la commune. Tiralo à disposition pour les personnes à mobilité réduite.

Parkings gratuits à proximité des plages

🇪🇺 : Plage surveillée




Abbaye royale Notre-Dame de Lieu-Dieu (propriété privée)

Observatoire des marais



Pointe du Payré



Port de plaisance



Moulin de Conchette

MARCHÉS



→ **LES LUNDIS (toute l'année)**
Marché hebdomadaire
De 8h00 à 13h00
Place des Ormeaux (Rue des Écholères)

→ **LES MERCREDIS (juillet à début septembre)**
Marché gourmand
De 9h00 à 13h00
Centre-ville (Rue de l'Océan)

→ **LES JEUDIS (juillet et août)**
Nocturnes du port
De 18h00 à 23h00
Port de plaisance (Rue du Commandant Guilbaud)

LÉGENDE

Plage surveillée	Rochers	Aire de camping-cars	Église
Surf	Ostréiculture	Parking	Cimetière
Paddle	Port de plaisance	Arrêt bus Aleop	Grande surface
Kite Surf	Circuits vélos	Tri sélectif	Moulin
Pêche à pied	Randonnée	Camping	École
Chiens en laisse	Cours de tennis	Plage	
Toiletttes	Stade	Défibrillateur automatisé externe (DAE)	
Accès handicapés	Jeu de piste en forêt	Caserne de pompiers	
Restauration rapide	Aire de jeux pour enfants	Office de Tourisme	
Pêche à la ligne	Aire de pique-nique	Sites à découvrir : coup de cœur	

..... Piste cyclable : Vendée Vélo

..... Circuit vélo : Ça roule avec Richard Coeur de Lion

..... Nouveau sens unique depuis 2022

NUMÉROS UTILES

TAXI - AMBULANCE Ambulance de l'Océan : 1 rue de la Perpoise ☎ 02 51 33 57 29	M4
INFIRMIERS Cabinet d'infirmiers : 21 rue de la Perpoise ☎ 02 51 33 41 47 ou ☎ 06 84 18 61 15	M4
Cabinet d'infirmiers : 36 bis rue de l'Océan	L6
MÉDECINES GÉNÉRALISTES Cabinet médical : 21 rue de la Perpoise ☎ 02 51 33 60 33	M4
Cabinet médical : 8 place de l'Hôtel de Ville Dr VAULTIER ☎ 02 51 96 88 22 Dr CHÉRY ☎ 02 51 96 88 11	L5
PHARMACIES Pharmacie Grand Littoral : Centre commercial Super U 2 bis rue de la Perpoise ☎ 02 51 33 58 99	M4
Pharmacie de l'Océan : 9 place de l'Hôtel de Ville ☎ 02 51 33 42 97	L5
POSTES DE SECOURS Plage de Boisvinet ☎ 02 51 33 92 79 Plage de la Mine ☎ 02 51 33 60 34	L5
MAIRIE : Place de l'Hôtel de Ville ☎ 02 51 33 40 17	L5
POLICE MUNICIPALE : Place de l'Hôtel de Ville ☎ 02 51 33 99 33	L5
GENDARMERIE JUILLET/AOÛT : Place de l'Hôtel de Ville ☎ 02 51 33 49 29	L5
MÉDIATHÈQUE : Rue de l'Océan ☎ 02 51 90 18 07	L5
CAPTAINERIE DU PORT DE PLAISANCE DE JARD-SUR-MER ☎ 02 51 22 20 36	L7
HÔPITAUX ET CLINIQUES Pôle Santé Les Olonnes Rue Jacques Monod, 85340 LES SABLES D'OLONNE Clinique chirurgicale Porte Océan ☎ 02 51 21 15 15 Centre hospitalier Côte de Lumière ☎ 02 51 21 85 85 Centre Hospitalier Départemental Boulevard Stéphane Moreau, 85000 LA ROCHE-SUR-YON ☎ 02 51 44 61 61	
GENDARMERIE HORS-SAISON 130 rue du 8 Mai 1945, 85440 TALMONT-SAINT-HILAIRE ☎ 02 51 90 60 07	
COMMUNAUTÉ DE COMMUNES VENDEE GRAND LITTORAL 5 rue de l'Hôtel de Ville, 85440 TALMONT-SAINT-HILAIRE ☎ 02 207 20 07	
18 SAPEURS POMPIERS	
15 SAMU	
114 NOMBRE D'URGENCE POUR LES PERSONNES SOULEVÉES ET MALÉNTENDANTES	
112 NOMBRE D'APPEL D'URGENCE EUROPÉEN	
17 GENDARMERIE	
136 SECOURS EN MER	
PHARMACIE DE GARDE ☎ 52 37	
MÉDECINS - Garde de nuits, week-ends et jours fériés ☎ 116 117	
CENTRE ANTI-POISONS ☎ 02 41 35 33 30	
DENTISTE - Garde de nuits, week-ends et jours fériés ☎ 02 51 46 28 83	

AGENDA DES ÉVÉNEMENTS

Flashez ce QR Code et retrouvez tous les événements organisés à Jard-sur-Mer : concerts, spectacles d'arts de la rue, activités sportives, marchés, expositions, fêtes traditionnelles.

RANDONNÉES PÉDESTRES



Parcours de la Pointe du Payré
Départ/arrivée : Boucle de 5 km
Temps : 1h30
Accessibilité : à pied uniquement.

Sentier des douaniers
Départ/arrivée : Boucle de 4 km
Temps : 1h15
Vers la Maison de Georges Clemenceau, située à Saint-Vincent-sur-Jard
Accessibilité : à pied uniquement.

CIRCUITS À VÉLO



Vendée Vêlo
- Départ de la piste pour aller vers La Tranche-sur-Mer :
Rue du Fief l'Abbesse M5
- Départ de la piste pour aller vers la plage de la Mine :
Rond-point de l'église M4

Ça roule avec Richard Cœur de Lion

Entre Talmont-Saint-Hilaire et Jard-sur-Mer, ce parcours de 28,5 km remonte le temps dans les pas de Richard Cœur de Lion : château de Talmont, abbaye royale Notre-Dame de Lieu-Dieu, marais de la Vinière, chenal du Payré, église Sainte-Radegonde...

JEU DE PISTE EN FORÊT



Départ : Complexe sportif de Madoreau
K5
Découvrez la forêt avec ce jeu de piste gratuit et ludique, conçu pour les jeunes aventuriers des 5 ans. Carte à retirer à l'Office de Tourisme ou en Mairie.

STATIONNEMENT

Gratuit dans toute la ville
Zones bleues situées places de l'Hôtel de Ville et de la Liberté, place Petit et rue Baille de Langibaudière, de 9h00 à 13h00 : stationnement gratuit et réglementé à l'aide d'un disque de stationnement pour une durée de 1h30.
• Du 1^{er} septembre au 30 juin, de 9h00 à 13h00, tous les jours, sauf samedis, dimanches et jours fériés
• Du 1^{er} juillet au 31 août, de 9h00 à 13h00, tous les jours, samedis, dimanches et jours fériés inclus.

TRANSPORT GRATUIT

Navette Océane
L'Océane est une navette de huit places accessible aux personnes à mobilité réduite. Elle offre aux habitants et aux vacanciers une solution pratique et gratuite pour se déplacer dans divers lieux, tels que le port de plaisance, les plages, le centre-ville, le stade municipal... Pour prendre la navette, il vous suffit de lui faire signe ou bien d'attendre aux points d'arrêt identifiés.
Points d'arrêt, périodes de fonctionnement et horaires sur www.ville-jardsurmer.fr/navette-oceane.

LISTE DES RUES

A	Abbatiale (Rue de l')	J4	Lamartine (Rue)	K5-L5
	Abbaye (Impasse de l')	J4	Lattre de Tassigny (Place de)	M5
	Abbaye du Lieu Dieu (Rte de la)	J4-K4	Lauriers (Rue des)	L5
	Abbés (Rue des)	J4-K4	Lègère (Impasse de)	M5
	Acacias (Chemin des)	K6	Lègère (Route de)	H6-H5
	Acacias (Impasse des)	K6	Les Genêts (Résidence)	G5
	Aiguade (Impasse de l')	N4	Liberté (Place de la)	L5
	Aires (Les)	M3	Lilas (Impasse des)	M6
	Ajones (Rue des)	L1	Lirée (La)	L5
	Ajones (Impasse des)	I5	Loriots (Impasse des)	J4
	Amayllis (Résidence)	G5	Lutins (Allée des)	F5
	Amourettes (Route des)	K2-L2	Luzerne (Rue de la)	L4
	Amphores (Rue des)	M4		
	Anglée (Impasse de l')	L5	Madoreau (Route de)	I6-K5
	Arantelles (Impasse des)	J6	Magnolais (Rue des)	N5
	Artisans (Rue des)	M3	Marais (Rue du)	L4
	Aspergeries (Rue des)	M6	Maréchal Foch (Rue du)	M4-N3
	Ateliers (Rue des)	M3	Maréchal Joffre (Rue du)	M3-M4
	Atrium (Allée de l')	M4	Maréchal Leclerc (Impasse du)	M6
			Maréchal Leclerc (Rue du)	M6-M7
B	Baptiste Robin (Rue)	L5-L6	Martins Pêcheurs (Avenue des)	I4
	Bécasses (Impasse des)	N6	Mélusine (Allée)	K5
	Baille de Langibaudière (Rue)	L5	Mer (Avenue de la)	G5-G6
	Biches (Impasse des)	H5	Merle Blanc (Impasse du)	L7
	Biche Égarée (Chemin de la)	J5-J6	Mésanges (Impasse des)	I4
	Blés d'Or (Rue des)	L4	Métairies (Chemin des)	N4
	Bolleau (Rue)	M6	Mimosas (Chemin des)	K6
	Bois Mouchamps (Rue du)	L5-L6	Morinière (Impasse de la)	K6
	Boisnet (Impasse du)	L5	Morisset (Rue)	L6
	Boisnet (Rue du)	K5-L5	Morpoigne (Allée de)	L6
	Boisvinet (Allée de)	L6	Morpoigne (Impasse de)	L6-L7
	Boisvinet (Impasse de)	L7	Morpoigne (Rue de)	L6-L7
	Boisvinet (Rue de)	L6-L7	Mouttes (Rue des)	K5-L5
	Bon Air (Rue du)	K4	Moulin de Bellevue (Rue du)	L6-L7
	Brunette (Impasse de la)	N6	Moulin de Conchette (Imp. du)	K7
			Moulin de la Croix (Rue du)	M4
			Moulin Girard (Rue du)	M5-N5
			Moulin Rambaud (Rue du)	M5
			Mozart (Rue)	J4-K4
O	Océan (Rue de l')	K7-L5		
	Oiseaux (Impasse des)	L6		
	Oliviers (Rue des)	H5		
	Orée des Pins (Impasse de l')	N5		
	Cerisiers (Rue des)	L5		
	Champêtre (Allée)	K4	Ormeaux (Allée des)	F4
	Chantemerle (Impasse)	I6-J6	Ormeaux (Chemin des)	L5
	Chénaie (Impasse de la)	N6	Ormeaux (Impasse des)	L5
	Chênes (Allée des)	G4		
	Chênes (Chemin des)	J5-K5	Palais (Rue du)	H4-H5
	Chênes Verts (Impasse des)	J5	Paradis (Impasse du)	I6
	Chèvrefeuille (Allée des)	G5	Paradis aux Anes (Rue du)	H6-J6
	Chouanne (Impasse de la)	J6	Parc de la Grange	G4/5-F4/5
	Chouans (Place des)	G5	Pasteur (Rue des)	L5-H5
	Cigales (Impasse des)	M6	Pâtelles (Clos des)	L5
	Clair Matin (Impasse du)	I6	Payré Baudry (Rue)	L5-M5
	Clé des Champs (Rue de la)	K4	Payré (Rue du)	F4-G4
	Cloître (Rue du)	J4	Pé du Canon (Chemin du)	J7-K7
	Clos de l'Abbaye (Impasse)	G4	Pêcheurs (Impasse des)	L4
	Colibri (Impasse des)	L5	Pendrix (Impasse des)	N4
	Colinets (Impasse des)	L5	Perpoise (Rue de la)	K4-L4
	Colza (Rue du)	L4	Petit Brandais (Rue du)	L6
	Combes (Chemin des)	L1-M2	Petit Patte (Rue du)	L4
	Commandant Charcot (Imp. du)	M6	Petit Pré (Impasse du)	L4
	Commandant Charcot (Rue du)	M6-M7	Peupliers (Allée des)	G4
	Commandant Guilbaud (Rue du)	K7	Pierre Curie (Rue)	K6-L6
	Conche à Bois (Impasse de la)	I6	Pins (Impasse des)	L5
	Conche à Marais (Chemin de la)	J6-K5	Pins (Rue des)	L5
	Conches Noires (Chemin des)	K6	Pins (Rue des)	K4
	Conches Ractées (Impasse des)	I6	Plaine (Impasse de la)	N5
	Conches Ractées (Rue des)	H6-J6	Plein Soleil (Impasse)	L4
	Cormier (Impasse du)	H5-H6	Plein Soleil (Rue)	L4
	Corsaires (Rue des)	J5	Plumart (Chemin du)	H4-L4
	Creux de la (Rue de la)	L7	Plumart (Rue du)	L4
	Courte (Rue)	I5	Prairie (Rue de la)	L6
	Creux Jaune (Rue du)	M3-M4	Prémontés (Rue des)	K4
			Privée (Impasse des)	M3
			Privée (Rue)	L6
			Quatre Vents (Rue des)	N5
D	Davière (La)	K1-L1		
	Davière (Route de la)	K1-L1		
	Domaine du Payré	I4		
	Duguy-Trouin (Rue)	J4		
	Dunes Fleuries (Impasse des)	J6-J7		
E	Echolères (Impasse des)	L6		
	Echolères (Rue des)	L6-M5		
	Échoppes (Allée des)	M4		
	Écoliers (Rue des)	L5		
	Écouvilles (Chemin des)	J6-K6		
	Églantines (Allée des)	G5		
	Elles (Allée des)	F5		
	Ensovière (L')	L1		
	Épinettes (Chemin des)	I5		
	Essarts des Vignes (Rte de l')	L3		
	Essarts (Rue des)	L4		
	Essi Borgnesse (Impasse de l')	M7		
F	Faux Prieur (Chemin du)	N3		
	Fier à Cheval (Rue du)	L5		
	Fief l'Abbesse (Impasse du)	M5		
	Fief l'Abbesse (Rue du)	M5-M6		
	Forêt (Route de la)	J6-K6		
	Fougeroux (Chemin du)	I5		
	Fougeroux (Rue du)	J4		
	Frégates (Rue des)	J4-J5		
	Frères Lumière (Rue des)	K6-L6		
G	Gabelle (Rue de la)	K4		
	Gallons (Rue des)	J5		
	Garenne (Chemin de la)	I5-J5		
	Garenne (Impasse de la)	J5		
	Garum (Rue du)	K4		
	Gâts Grenaux (Impasse des)	J7		
	Gâts Grenaux (Rue des)	J7-K6		
	Général de Castellane (Rue du)	L6		
	Général de Gaulle (Imp. du)	M6		
	Général de Gaulle (Rue du)	M6		
	Georges Clemenceau (Rue)	M5-N4		
	Gite (Impasse de la)	H5		
	Goélands (Impasse des)	L4		
	Goélettes (Rue des)	K5		
	Goffineaux (Route des)	H4-I4		
	Grand Brandais (Rue du)	L5-L6		
	Grange (Chemin de la)	K4		
	Grillons (Impasse des)	I6		
	Grippaudières (Chemin des)	J3		
	Grives (Impasse des)	I6		
H	Halle (Impasse de la)	M4-N4		
	Hameau des Écureuils	J6		
	Héronais (Impasse des)	L6		
	Héronais (Rue des)	L6-M6		
	Hortensias (Avenue des)	J4		
	Hortensias (Impasse des)	L6		
	Hôtel de Ville (Rue de l')	L5		
	Houlette (Impasse de la)	M4		
I	Île Perdue (Rue de l')	L2-L4		
J	Jardins (Rue des)	L4-L5		
	Jardins de l'Anglée (Imp. des)	L5		
	Jaudonnes (Route des)	K3-L3		
	Jean Bart (Rue)	J4-J5		
	Jean de la Fontaine (Imp.)	M6		
	Jean Moulin (Rue)	M5		
	Jean Yole (Rue)	M6		

